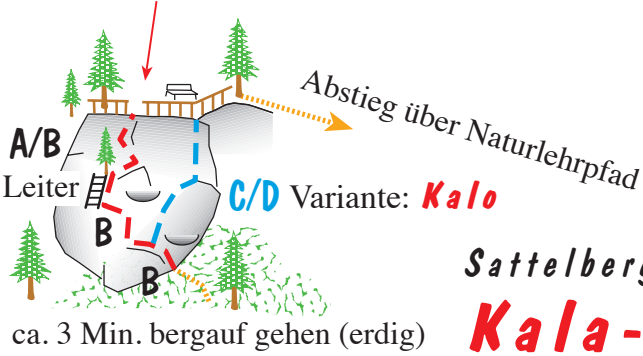


Aussichtsplatz mit Bankerl



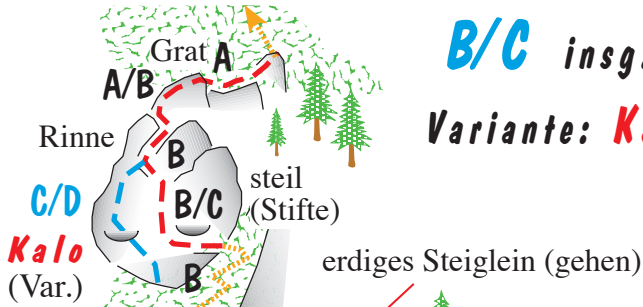
ca. 3 Min. bergauf gehen (erdig)

Sattelberg, 1242 m

Kala-Steig

B/C insg. 160 Hm

Variante: Kalo C-C/D

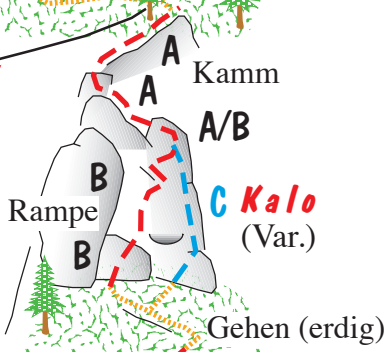


Kalo (Var.)

Gehen

erdiges Steiglein (gehen)

“Flying Fox”
(eigenständige
Benützung
verboten und
gefährlich!)

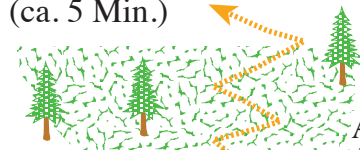


Leiter li.
der Kante

Einstieg

Tafel

Steiglein zum Einstieg
(ca. 5 Min.)



Holzbrücke

Alte Bauernmühle

Felsrippe

A-B “Einstiegsplatten”

Steigtafel

© Schall-Verlag GmbH
www.schall-verlag.at

“Hofrat Gruber Weg”

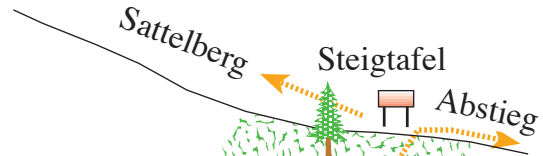
Ramsaubach

Richtung
Weißbach

Wegweiser

Straße

von Ramsau Ort



“Zickzackweg”

“Gemsenturm”

kl. Felsaufbau

“Plattengrat”

erdiger Steig

“Flechtenwandl”

“Zapfenrinne”

“Flying Fox”
(eigenständige
Benützung
verboten und
gefährlich!)

Kali-Steig

B bis C/D

insg. 150 Hm